



Приложение к дополнительной общеразвивающей программе «ВЗГЛЯД В ПРОШЛОЕ»

Составитель приложения

Гайдабура Елена Павловна, методист

Оглавление

Краткие сведения о программе	1
1. ОЦЕНОЧНЫЕ МАТЕРИАЛЫ.....	2
1.1 Система оценки результативности реализации ДОП	2
Критерии оценивания выполнения и защиты проектной работы:	2
Промежуточная аттестация.....	3
Итоговый тест «Моя малая родина»	3
Тест	4
2. МЕТОДИЧЕСКИЕ МАТЕРИАЛЫ	8
Презентация «Всеволожский район в названиях».....	8

Краткие сведения о программе

Дополнительная общеразвивающая программа

Автор (составитель) программы:

Направленность программы /
направление (вид) деятельности

Возраст детей, осваивающих программу

Срок реализации программы

ВЗГЛЯД В ПРОШЛОЕ

Великанова Надежда Алексеевна, педагог
дополнительного образования

**туристско-краеведческая /
краеведение**

15-17 лет

2 года

1. ОЦЕНОЧНЫЕ МАТЕРИАЛЫ

1.1 Система оценки результативности реализации ДОП

Виды контроля и аттестации	Формы контроля	Оценочные материалы
Текущий контроль	Педагогическое наблюдение, подготовка и написание самостоятельной исследовательской работы или проекта; участие в конкурсах и мероприятиях разного уровня	Критерии анализа исследовательской работы или проекта
Промежуточная аттестация в конце 1 года обучения (май)	Тест-тренинг	Тест Зачетная ведомость промежуточной аттестации
Итоговый контроль проводится в конце 2-го года обучения (май)	Представление, защита исследовательской работы или проекта	Зачетная ведомость итогового контроля

Критерии оценивания выполнения и защиты проектной работы:

Оцениваемые параметры	Оценка	
	Хорошо	Удовлетворительно
Выбор темы	самостоятельно	с помощью педагога
Информативность, полнота содержания	тема раскрыта в полной мере, изложение логичное и последовательное	тема раскрыта частично, есть нарушение логики изложения
Выступление	свободный рассказ о проделанной работе	рассказ о работе с опорой на текст сообщения
Иллюстративность	наличие фотографий, рисунков, схем, иллюстрирующих тему доклада	некорректное использование иллюстративных материалов
Ответы на вопросы	ответы демонстрируют владение материалом	ответы недостаточно отражают суть вопроса

1. Коренные жители нашего края:

- финно-угоры
- славяне
- русские

2. Как в древности называлось Ладожское озеро:

- Литориновое
- Древнебалтийское
- Венеево

3. Где во Всеволожском районе обнаружены стоянки первобытного человека?

- Кузьмолово
- Токсово
- Колтуши

4. Река, по которой проходил старинный торговый путь «Из Варяг в греки»:

- р.Нева
- р.Волхов
- р.Свирь

5. Какие населённые пункты входят во Всеволожский район?

- Разметелево
- Сертолово
- Санкт – Петербург

6. В каком году была образована Ленинградская область?

- 1918год
- 1921год
- 1927год

7. В каком году посёлок Всеволожский получил статус города?

- Февраль 1963г
- Март 1956г
- Август 1948г

8. Назовите год возникновения п. Кузьмолово:

- 1956г
- 1961г
- 1959г

9. Когда основан Санкт-Петербург?

- 16 (27)мая 1703г
- 1мая 1700г
- 22мая 1714г

10. Какие районы входят в Ленинградскую область?

- Волховский

- Северодвинский
- Тосненский

10. Главная река Всеволожского района:

- р. Охта
- р. Лубья
- р. Мга

11. Станции первой Ириновской дороги:

- Троицк
- Рябово
- Ириновка

12. Имена каких исторических лиц связаны со Всеволожским районом?

- А.Д.Меншиков
- А.Н.Оленин
- Ф.М.Апраксин

13. Какие памятники на территории Всеволожского района входят в «Зелёный пояс Славы?»:

- «Цветок жизни»
- «Сад мира»
- «Лемболовская твердыня»

Тест

1. О какой крепости Ленинградской области идёт речь? (Выберите один правильный ответ): была основана в 1323 году на Ореховом острове князем Юрием Даниловичем; в XVII веке шведы назвали крепость Нотебург; в ходе Северной войны, в 1702 г. была отвоёвана у шведов и по инициативе Петра I переименована в Шлиссельбург - «ключ-город».

- a) Орешек
- b) Ниеншанц
- c) Кронштадт

2. Укажите период времени, когда Санкт-Петербург являлся столицей России. (Выберите один правильный ответ):

- a) 1712-1914 гг.
- b) 1712-1918 гг.
- c) 1730-1918 гг.

3. О каком храме идёт речь? (Выберите один правильный ответ): построен в честь победы русского флота над турецким в Чесменской бухте Эгейского моря в 1770г.; архитектор ; в стиле «псевдоготика».

- a) Церковь во имя Рождества св. Иоанна Предтечи («Чесменская»);

b) Церковь во имя Рождества св. Иоанна Предтечи на Каменном острове;

c) Церковь в Старой Ладогe

4. Музей, в основу которого легла коллекция картин, приобретённых Екатериной II в 1764 году у берлинского коммерсанта . (Выберите один правильный ответ):

a) Русский музей;

b) Музей Академии художеств;

c) Эрмитаж.

5. Какое учебное заведение располагалось в Михайловском замке в XIX веке? (Выберите один правильный ответ):

Школа гвардейских подпрапорщиков и кавалерийских юнкеров; Санкт-Петербургское инженерное училище; Первый кадетский шляхетский корпус.

6. Какое понятие лишнее в ряду? (Подчеркните его):

Колонна, лопатка, апсида, пилястра

7. В 30-е годы XVIII века Петербургский порт был перенесён с Троицкой площади на (выберите правильный ответ):

Гутуевский остров; Стрелку Васильевского острова; Канонерский остров.

8. В каком знаменитом пригороде Петербурга находятся следующие достопримечательности? (Отметьте правильный ответ):

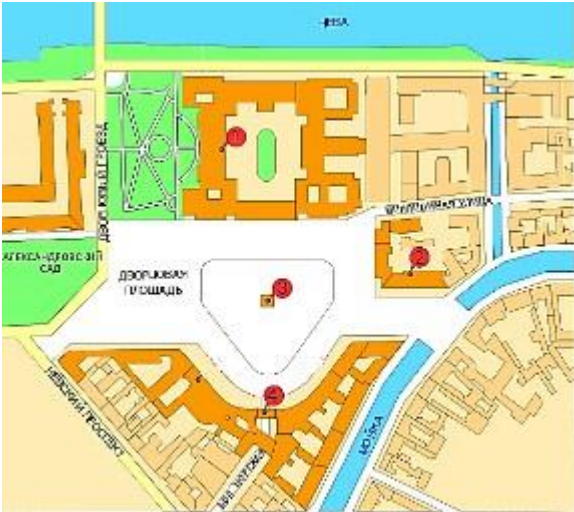


a) Ораниенбаум;

b) Петергоф;

c) Царское село.


9. Как называются объекты городского пространства? (Допишите рядом с номером название объекта городского пространства, под которым он обозначен на карте):



10. Расположите события в хронологической последовательности:

Основание Академии художеств; Освобождение Ленинграда от вражеской блокады; Перенос столицы из Санкт-Петербурга в Москву; Празднование 100-летнего юбилея Петербурга.
1 2 3 4

11. Живописные произведения могут являться историческими источниками. Какое событие в истории города запечатлено на картине?



Ответ: _____

12. Установите соответствие между именами знаменитых петербуржцев и родом их занятий:

а) поэт б) скульптор в) филолог, искусствовед А. Блок д) геолог и почвовед
1 2 3 4

13. В каком архитектурном стиле построены следующие здания? (Соотнесите буквы и цифры):



А) церковь



Б) здание компании Зингер



В) здание Двенадцати коллегий



Г) здание Биржи

Модерн

Зрелый классицизм

Псевдоготика

Петровское барокко

Презентация «Всеволожский район в названиях»

Всеволожский район в названиях

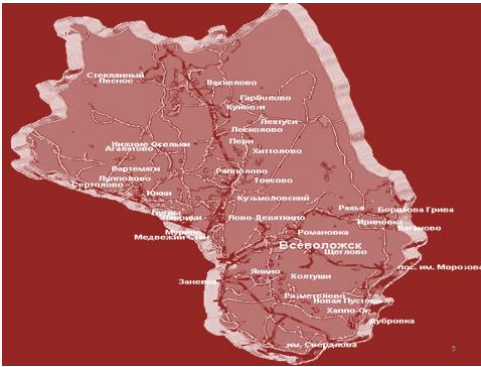
Названия населенных пунктов района являются драгоценными свидетелями прошлого. Существова века, они не только пережили тех, кто их создал, но и сам язык, на котором возникли. В конце XV века была составлена перепись новгородских земель и угодий, появились писцовые и переписные книги, из которых частично можно узнать о нашей местности. В XVII веке наши края отошли к шведам почти на сто лет. Русские названия исчезали, изгорские тоже финнизировались. При Петре I, в связи со строительством Петербурга сюда, на берега Невы, Охты, вновь переселилась масса русского населения. Местные населённые пункты принимали русские названия. Некоторые финские названия с течением времени обрусели. В течение веков менялся состав населения в наших краях, в связи с этим изменялись и названия населенных пунктов. Некоторые названия уже невозможно объяснить современными языками.

Мой Всеволожский край родной, благословенный!

В даль уходят поля, сердце радуя
Сосны стройные встали стеной
В берег бьет чудо-озеро Ладога
Беспокойной былинной волной.

Герб Всеволожского района





Всеволожск

Первые поселения, три деревни с названием Рябово, на территории нынешнего Всеволожска, в долине реки Лубья (Луппа), были упомянуты в «Переписной окладной книге Водской пятины» 1500 года. Деревни Рябово появляются на картах, начиная с 1727 года. От одной из них и ведёт начало мыза Рябово, которую Пётр Первый подарил своему сподвижнику Александру Меншикову. В 1773 году Е. А. Мордвинова продала это имение, доставшееся ей в приданое от отца А. У. Саблукова, придворному банкиру Ивану Юрьевичу Фредериксу. В 1808 году имение купила А.И. Толстая. В 1818 году хозяином имения стал один из богатейших людей России, камергер Всеволод Андреевич Всеволожский. В семидесятых годах XIX века господский дом был перестроен и расширен. В 1899 году Елена Васильевна, урожденная Кочубей, построила церковь Спаса Нерукотворного над склепом, где был захоронен ее муж Павел Александрович Всеволожский. В начале XX века у западного склона холма было создано искусственное озеро Васильевское. В 1892 году была открыта Ириновская железная дорога — первая в России узкоколейная железная дорога.



Во время Великой Отечественной войны через Всеволожск проходила «Дорога жизни».

Указом Президиума Верховного Совета РСФСР от 1 февраля 1963 года рабочий посёлок Всеволожский был преобразован в город районного подчинения Всеволожск. В 1965 году Всеволожск стал городом областного подчинения.

Город Всеволожск территориально формируют микрорайоны: «Котово поле», «Бернгардовка», «Мельничный ручей», «Южный», «Центр», «Техникум» и «Хутор Ракси». Однако официального деления на микрорайоны в городе нет. Всеволожск находится в семи километрах от границы Санкт-Петербурга. С Финляндского вокзала через город проходят электропоезда Ириновского направления. С 1 января 2006 года город был выделен в МО «Всеволожское городское поселение» с последующим переименованием в МО «Город Всеволожск».



Герб МО «Город Всеволожск»

Приютино



Достопримечательность Всеволожка - музей-усадьба "Приютино", бывшее имение историка и археолога, вице-президента Академии художеств А.Н. Оленина. В усадьбе часто бывали А.С. Пушкин, И.А. Крылов, А.А. Алябьев, К.П. Брюллов, А.Г. Венецианов, О.А. Кипренский, И.П. Мартос и др. От усадьбы сохранились усадебные постройки, старые деревья, заросший пруд.

Ганнибаловка



Название Ганнибаловка появилось в начале XX века. Раньше была здесь дача Рижская (Рижская пустошь, Риска, Рыжжина). А среди её владельцев был и Иван Абрамович Ганнибал. Это подтверждается «казенными известиями», опубликованными в газете «Санкт-Петербургские ведомости» в 1805 году. И. А. Ганнибал, генерал-майор участвовал в Чесменском сражении (1770 г.). Остаток жизни И. А. Ганнибал прожил, по большей части, в своем имении Суйда под Петербургом. Его дача Рижская в Шлиссельбургском уезде осенью 1805 года была продана за долги. Позднее много хозяев сменилось на землях Рижской пустоши: Чоглоков, Диц, Гедеонов, Статулевич, де Ливрон, Ренненкампф. В 1882 году подполковник В. Д. Рончевский арендовал в Рижской пустоши земельный участок для постройки завода (позднее Шлиссельбургский пороховой завод).



Герб Кузьмолдовского городского поселения



Кузьмолово

За поселком закрепилось два названия: «Кузьмоловский» и «Кузьмолово». Если первое является официальным, то второе чаще употребляется в разговорной речи и к тому же имеет более глубокие исторические корни. По-фински название посёлка — Kuismala от имени Kuisma («Кузьма»). Другой вариант происхождения названия от финского kuusi — «зверобой». В своих нынешних границах поселок сложился в 1960—70-е годы; толчком для его развития послужило строительство в 1950-х годах предприятия РНЦ «Прикладная химия» (ГИПХ). Статус посёлка городского типа — с 1961 года.